

Legende

Flächen für Solaranlagen (Photovoltaik)

restriktionsfreie Flächen PV

Bewertung

Flächen unter 2 ha

Vorranggebiete Hochwasserschutzgebiet
(Quelle: Ministerium für Wissenschaft, Energie, Klimaschutz und Umwelt (MWK) Sachsen-Anhalt)

Vorranggebiete Rohstoffgewinnung
(Quelle: Ministerium für Wissenschaft, Energie, Klimaschutz und Umwelt (MWK) Sachsen-Anhalt)

Moore und grundwasserbeeinträchtigte organische Böden
(Quelle: Ministerium für Wissenschaft, Energie, Klimaschutz und Umwelt (MWK) Sachsen-Anhalt)

Überörtliche Straßen und örtliche Hauptverkehrsstraßen, Autobahnen und autobahnähnliche Straßen
(übernahme aus dem Flur)

Autobahnen (500 m gem. EEG2023)

Überörtliche Bahnanlagen
(übernahme aus dem Flur)

Beauverbotzone 40 m



Beschränkungszone 100 m

Umgrenzung von Flächen für Maßnahmen zum Schutz, zur Pflege und Entwicklung von Natur und Landschaft (§ 5 Abs. 2 Nr. 10 und Abs. 4 BauGB)
(übernahme aus dem Flur)


Flächen, deren Böden erheblich mit umweltgefährdenden Stoffen belastet sind (Düpfen oder durch Gaselektren nachgewiesene Belastung) oder mit hoher Wahrscheinlichkeit zu erwarten ist (Untersuchung liegen nicht vor)
(übernahme aus dem Flur)

Sonstiges

Gemarkungsgrenze



gefördert durch das Land Sachsen - Anhalt im Rahmen des Förderprogrammes Sachsen - Anhalt REGIO



Ingenieure für Städtebau und Architektur

D: 67716 Jelenberg Hauptstraße 44
Telefon 0 63 33 - 2 75 98-0
Fax 0 63 33 - 2 75 98-99
E-Mail: info@isa-ingenieure.de

Projekt: Steuerung für großflächiger PV-Anlagen

Bauher:	Stadt Wolmirstedt	Änderung:	inhaltsliche Anpassung	Datum:	22.11.24	Name:	Ma / Ph
Prüfer:	Bewertung der restriktionsfreien Flächen	Änderung:	inhaltsliche Anpassung	Datum:	22.11.24	Name:	Ma / Ph
Geprüft:		Änderung:	inhaltsliche Anpassung	Datum:	22.11.24	Name:	Ma / Ph

Urschrift:	Okt. 2024	Ma					
geprüft:	Okt. 2024	Ph					

Projektnummer:	FNP022	Bildnummer:	- 3 -	Maßstab:	1:10.000	Maßnahmenplan:	
----------------	--------	-------------	-------	----------	----------	----------------	--

M 1:10.000

Stadt Wolmirstedt

Bewertung der restriktionsfreien Flächen